

MATRICE PER LA DEFINIZIONE DEL GRADO DI VULNERABILITA'

	Litologia di superficie	Profondità del tetto delle ghieie	Caratteristiche dell'acquifero	Condizioni idrauliche
Molto elevato	ghiana	0 m	Falda a pelo libero	Alvee fluviali e torrentizi
Elevato	Sabbia e ghiana	< 10 m	Falda a pelo libero	
Alto	Sabbia e ghiana	< 10 m	Falda in pressione	
Medio	Argilla	< 10 m	Falda a pelo libero o in pressione	
	Limo	< 10 m	Falda a pelo libero o in pressione	
basso	sabbia	> 10 m	Falda a pelo libero o in pressione	
	Argilla	< 10 m	Falda a pelo libero o in pressione	
	Limo	> 10 m	Falda in pressione	
	sabbia	> 10 m	Falda in pressione	

Legenda

- Confine comunale
 - Distributori di Carburante
 - Allevamento suini
 - Allevamento bovini
 - Fascia di rispetto (200 m) dalla captazione di acqua pubblica
 - Pozzi ad uso acquedotto
 - Aziende a rischio incidente rilevante
- Classe di vulnerabilità**
- Alta
 - Elevata
 - Estremamente elevata
 - Media
 - Bassa

Fonte dei dati: Provincia di Piacenza - PTCP 2007

PIANO STRUTTURALE COMUNALE

oggetto:

COMUNE DI CORTEMAGGIORE
Provincia di Piacenza

PIANO STRUTTURALE COMUNALE



Redazione: REDAZIONE PIANO STRUTTURALE COMUNALE

committee:

COMUNE DI CORTEMAGGIORE
Piazza Pirotta, 8 - 29016 Cortemaggiore
Tel. 0523-832711 Fax 0523-836598

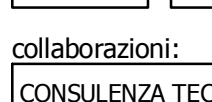
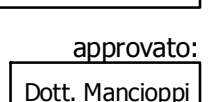
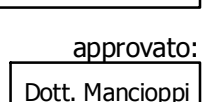
SINDACO: Gabriele Girometta
ASS. URBANISTICA: Luigi Merli
SECRETARIO: Maria Paganaro
TECNICO COMUNALE: Massimo Giudefenzi

progettista:  **DOTT. PAOLO MANCIOPPI STUDIO GEOLOGICO**
VIA DOTTORATI, 38 - 29121 PIACENZA
Tel. 0523/452257 fax 0523/452257
e-mail: paolomancioppi@wind.it

elaborato: 

SISTEMA AMBIENTALE NATURALE

GEO 06 **CARTA DELLA VULNERABILITA' DELL'ACQUIFERO SUPERFICIALE** scala: 1:110.000

collaborazioni:  **DOTT. GIANPAOLO FACINI** professionista:  **DOTT. MANCIOPPI** approvato:  data: MAGGIO 2015